



**ROMANIA**  
**JUDEȚUL VALCEA**  
**CONSILIUL LOCAL ORAS BREZOI**



**HOTARAREA Nr. 08**

Privitoare la : „Aprobarea Registrului Local al Spatiilor Verzi  
apartinand domeniului public al orasului Brezoi”

Consiliul Local Brezoi, Judetul Valcea, intrunit in sedinta ordinara astazi 28.07.2016, la care participa un nr. de 15 consilieri din totalul de 15 din cati este constituit,

Vazând ca prin H.C.L. nr. 4/23.06.2016 domnul consilier Chenic Gheorghe fost ales presedinte de sedinta,

Luand in discutie expunerea de motive prezentata de dl. Schell Robert-primarul orasului Brezoi, raportul de avizare al comisiilor de specialitate, precum si raportul de specialitate nr. 4624 din 20.07.2016 intocmit de Compartimentul Protectia mediului, prin care se propune aprobarea Registrului Local al Spatiilor Verzi apartinand domeniului public al orasului Brezoi,

In conformitate cu prevederile, art. 16 alin. (1) si art 17 alin. (1) din Legea nr. 24/2007-privind reglementarea si administrarea spatiilor verzi din intravilanul localitatilor, cu modificarile si completarile ulterioare, republicata;

In temeiul art.36, alin.(2), litera c), alin. (4) lit f) si art.120, art. 45, respectiv art. 115 alin. (1) lit. b) din Legea nr.215/2001 privind administratia publica locala, republicata, cu modificarile si completarile ulterioare, cu un nr. de 15 voturi „pentru”

Adopta urmatoarea

**HOTARARE**

ART 1. (1) Se aproba Registrul Local al Spatiilor Verzi apartinand domeniului public al orasului Brezoi, prezentat in Anexa nr. 1 care face parte integrante din prezenta hotarare.

(2) Regimul juridic al spatiilor verzi este cel prevazut de Legea nr. 24/2007-privind reglementarea si administrarea spatiilor verzi din intravilanul localitatilor, cu modificarile si completarile ulterioare, republicata.

(3) Registrul va fi avut in vedere la intocmirea documentatiilor de urbanism, precum si la eliberarea certificatelor de urbanism si autorizatiilor de construire.

(4) Actualizarea Registrului, aprobat potrivit alin. (1) se face la 2 ani sau ori de cate ori este nevoie, dupa caz.

(5) Termenul de 2 ani curge de la data adoptarii prezentei hotarari.

ART 2. Se imputernicesc Compartimentul Protectia Mediului si Compartimentul Urbanism cu organizarea si conducerea Registrului Local al Spatiilor Verzi apartinand domeniului public al orasului Brezoi.


ART 3. Prezenta hotărâre se va comunica de către secretariatul tehnic, astfel;

- Institutiei Prefectului ;
- Primarului orasului Brezoi ;
- Compartimentului Protectia Mediului;
- Compartimentului Urbanism;
- Compartimentului Relatii publice in vederea aducerii la cunostinta

publica.

Brezoi la 28 iulie 2016

Presedinte de sedinta,  
Chenic Gheorghe



Contrasemneaza pentru legalitate,

SECRETAR,  
Sandu Nicolae


Județul: VALCEA  
Localitatea: BREZOI  
Cod SIRUTA:

Secțiune plan:  
Nr. cadastral imobil:  
Nr. carte Funciara:

Cod zonă valorică  
Cod zonă protejată:  
Cod poștal:

### FIȘA SPAȚIULUI VERDE

#### 1. SCHIȚA AMPLASAMENTULUI TERENULUI SPAȚIU VERDE



#### 2. ADRESĂ:

#### 3. ADRESA DESPRE TERENUL SPAȚIU VERDE

Proprietar/ Deținător teren spațiu verde	Tip proprietate	Mod de administrare	Nr. parcele	Categoria de folosință	Reglementare urbanistică	Suprafața măsurată (m <sup>2</sup> )	Total teren spațiu verde	Observații
1	2	3	4	5	6	7	8	9
<b>Total teren spațiu verde</b>								

#### 4. DATE PRIVIND CONSTRUCȚIILE EXISTENTE PE TEREN SPAȚIU VERDE

Proprietar/ Deținător construcții	Tip proprietate	Mod de administrare	Nr. corp construcție	Cod grupă destinație	Suprafața construită la sol (m <sup>2</sup> )	Observații
1	2	3	4	5	6	7
<b>Total suprafață ocupată din terenul spațiu verde</b>						

#### 5. ECHIPAREA EDILITARA A TERENULUI:      A C T E G T

#### 6. DATE PRIVIND VEGETAȚIA EXISTENTĂ PE TERENUL SPAȚIU VERDE

- descrierea vegetației;

- identificarea speciilor de arbori existenți cu număr unic de identificare și determinarea amplasamentului, diametrului, înălțimii, evaluarea stării de viabilitate, evaluarea gradului de întreținere;

- identificarea arborilor izolați - număr unic de identificare, amplasament, specie, diametru, înălțime, evaluarea stării de viabilitate, riscuri potențial;

- identificarea arborilor ocrotiți - număr unic de identificare, amplasament, specie, diametru, înălțime, evaluarea stării de viabilitate, riscuri potențiale.

## 7. DOCUMENTE EMISE CU PRIVIRE LA TERENUL SPAȚIU VERDE ȘI CONSTRUCȚIILE EXISTENTE


Întocmit:

Data:

Verificat

Data:

Președinte de ședință  
Chenic Gheorghe



Secretar,  
Sandu Nicolae