




ROMÂNIA
JUDEȚUL VÂLCEA
CONSILIUL LOCAL ORAȘ BREZOI



HOTĂRÂREA Nr. 32

Privitoare la: „ Completarea inventarului domeniului privat al orasului Brezoi”,

Consiliul Local Brezoi, Județul Vâlcea, întrunit în ședință ordinară astăzi 27.04.2017, la care participă un nr. de 14 consilieri din totalul de 15 din câți este constituit,

Văzând că prin H.C.L.nr.25/30.03.2017 domnul consilier local Diaconu Sandu fost ales președinte de ședință,

Luând în discuție expunerea de motive prezentată de catre dl. Schell Robert-primarul orașului Brezoi, raportul de avizare al comisiilor de specialitate, precum si raportul de specialitate nr.2460/21.04.2017 întocmit de întocmit de Compartimentul Urbanism, prin care se propune completarea inventarului domeniului privat al orasului Brezoi cu terenuri situate in intravilanul localitatii, care sunt lipsite de sarcini si nu fac obiectul unor litigii aflate pe rolul instantelor judecatoresti, nefacand obiectul revendicarilor potrivit legilor speciale ori dreptului comun.

Vazand raportul de avizare a legalitatii proiectului de hotarare intocmit de secretarul orasului, dat in considerarea situatiei de fapt relevate prin Raportul de specialitate nr. 2460/21.04.2017 7251;

În conformitate cu prevederile art.4 din Legea nr.213/1998, privind bunurile proprietate publica, modificata si completata, art.553 alin.(1) Cod Civil, art.119 si art.121 din Legea nr.215/2001 privind administrația publică locală, republicată, modificată și completată.

În temeiul art.36 alin.(2),lit. c), alin.(9) si art.45 alin.1 din Legea nr.215/2001, privind administrația publică locală, republicată, modificată și completată, cu un nr. de 14 voturi „pentru”,

Adoptă următoarea :

HOTĂRÂRE:

Art.1:(1) Se aproba completarea inventarului domeniului privat al orasului Brezoi cu bunurile imobile-terenuri, dupa cum urmeaza:

Nr. crt	Denumirea bunului	Elemente de identificare	PIF	Valoare
1	Teren	Amplasament: Oras Brezoi, str. Arinului , Vecini: N – Murgoci Florin Nicolae; S – Oras Brezoi; E – Oras Brezoi; V – Popa Elena Categorია- curti-constructii Suprafata : 191 mp.	1997	13.111,23
2	Teren	Amplasament: Oras Brezoi, sat Varatica , nr. 28 ,zona „GaraLotru” Vecini: N – Oras Brezoi S – Oras Brezoi ; E – Oras Brezoi; V – Gherman Constantin Marius Categorია- curti-constructii Suprafata : 610 mp.	1997	41.873,57
3	Teren	Amplasament: Oras Brezoi, str. Daneasa , nr. 1B Vecini: N – Oras Brezoi S – Ograda Alexandru Constantin ; E – Oras Brezoi; V – Oras Brezoi Categorია- curti-constructii Suprafata : 300 mp.	1997	20.593,56

(2) Terenurile mentionate la alin.(1) din prezenta hotarare sunt identificate in anexe care fac parte integranta din prezenta hotarare.

Art.2.Prezenta hotarare va fi adusa la indeplinire de catre Primarul orasului Brezoi si Compartimentul Urbanism.


Art.3. Prezenta hotărâre se va afisa la sediul primariei Brezoi, se va posta pe pagina web www.primariabrezoi.ro si se va comunica astfel:

- Instructiunii Prefectului- Județul Vâlcea;
- Primarului orașului Brezoi;
- Compartimentelor Urbanism, Contabilitate si Relatii Publice.

Brezoi, 27 aprilie, 2017

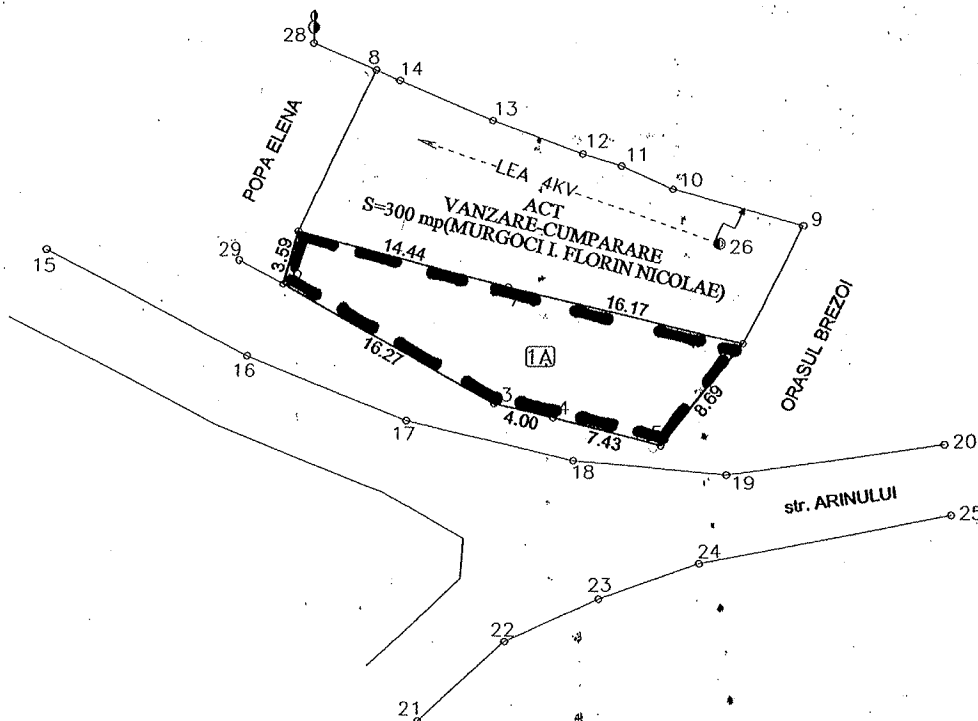
Contrasemneaza pentru legalitate,

Secretar,
Sandu Nicolae



Nr. cadastral	Suprafata masurata a imobilului (mp)	Adresa imobilului
	S= 191 mp	BREZOI, str. ARINULUI, punctul "GURA LOTRULUI".
Nr. Cartea Funciara	Unitatea Administrativ Teritoriala (UAT)	
	BREZOI	

Anexa nr. 1 la H.C.L. nr. 32 din 27.04.2017



A. Date referitoare la teren

Nr. parcela	Categorie de folosinta	Suprafata [mp]	Mentuni
1	A	191	Imobil imprejmuit cu gard de lemn.
Total		191	

B. Date referitoare la constructii

Cod constr.	Destinatia	Suprafata construita la sol [mp]	Mentuni
Total			

Suprafata totala masurata a imobilului= 191 mp

Executant: STOICA MIHAI CRISTIAN

Confirm executarea masuratorilor la teren, corectitudinea intocmirii documentatiei cadastrale si corespondenta acestora cu realitatea din teren.


NOTA: prezentul plan nu constituie act de proprietate.

Semnatura si stampila



Prezenta de sedinta,
Diaconu Sandu

Contrasemneaza pentru legalitate,
Secretar,
Sandu Nicolae



Localizare rapida

<Rezultatele cautarii rapide>

Cautare imobil

Judet: Alegeți un judet din lista

UAT: <Rezultatele cautarii>


Numar cadastral:

Cautare imobil

Selectare fundal




Ortofoto 2005



Ortofoto 2008



Ortofot



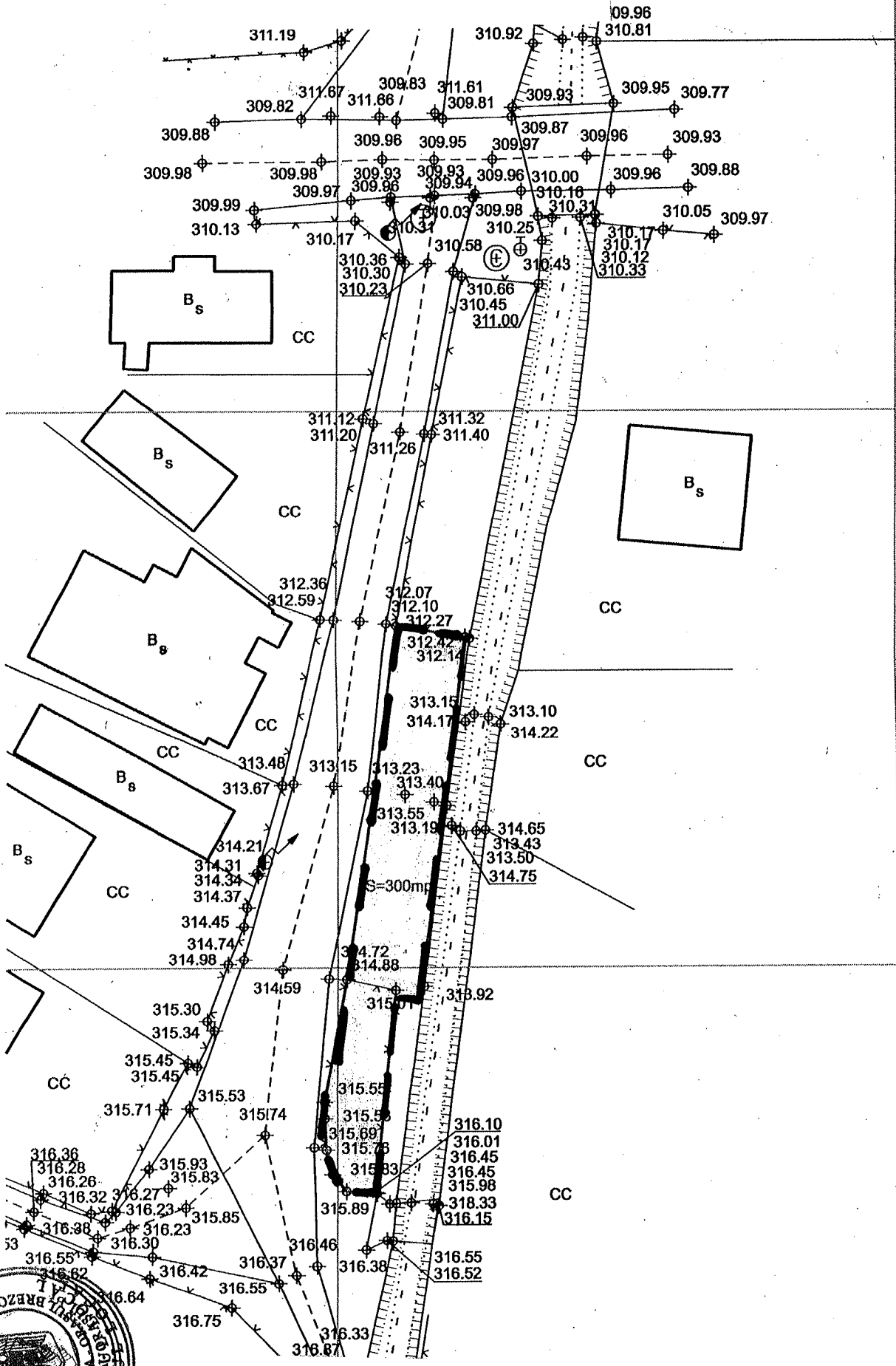
S = 610 w.p.

Anexa nr. 2 la H.C.L. nr. 32 din 27.04.2017

Presedinte de sedinta,
Diaconu Sandu

Contrasemneaza pentru legalitate,
Secretar,
Sandu Nicolae

Anexa nr. 3 la H.C.L. nr. 32 din 27.04.2017



Presedinte de sedinta,
Diaconu Sandu

Contrasemneaza pentru legalitate,
Secretar,
Sandu Nicolae