




R O M A N I A
JUDEȚUL VALCEA
CONSILIUL LOCAL ORAȘ BREZOI



-Proiect-

HOTARAREA Nr. 89

**Privind " Trecerea din domeniul privat în domeniul public al UAT Oraș Brezoi
a unor terenuri aferente proiectului CONSTRUIRE DRUM DE LEGATURA
BREZOI-DRAGANESTI "**

Consiliul Local Brezoi, Județul Valcea, întrunit în ședința ordinară astăzi 23.04.2024, la care participă un număr de consilieri din totalul de 15 din care este constituit,

Văzând că prin H.C.L. nr. 35/28.03.2024, domnul consilier Spiru Marian a fost ales președinte de ședință,

Având în vedere referatul de aprobare nr. 5298 din 16.04.2024, al primarului orașului Brezoi, rapoartele de avizare ale comisiilor de specialitate din cadrul Consiliului Local al orașului Brezoi, raportul de specialitate nr. 5299 din 16.04.2024, întocmit de Compartimentul Urbanism, prin care se propune, aprobarea trecerii din domeniul privat în domeniul public al UAT Oraș Brezoi a unor terenuri aferente proiectului CONSTRUIRE DRUM DE LEGATURA BREZOI-DRAGANESTI.

În conformitate cu prevederile art.361 alin (2) din OUG nr.57/2019 privind Codul Administrativ, cu modificările și completările ulterioare și cu cele ale art. 1, art.2 și art. 3 din OG nr. 112/2000 pentru reglementarea procesului de scoatere din funcțiune, casare și valorificare a activelor corporale care alcatuiesc domeniul public al statului și al unităților administrativ-teritoriale, cu modificările și completările ulterioare.

În temeiul art.129 alin.(14), art. 139 alin. (3) lit. g) și ale art.196 alin. (1) lit. a), din OUG nr.57/2019 privind Codul Administrativ, cu modificările și completările ulterioare, cu un număr de 14 voturi "pentru", adoptă următoarea

HOTARARE:

Art. 1 (1) Se declară ca bunuri de interes public local, cu destinația drum, următoarele bunurile imobile - terenuri, situate în intravilanul și extravilanul orașului Brezoi, jud. Vâlcea:

1. Terenul cu suprafața de 2251,00 mp - arabil, nr.cad. 37259, nr. CF 37259 – anexa 1;

2. Terenul cu suprafata de 1594,00 mp - arabil, nr.cad. 37257, nr. CF 37257 – anexa 2;
3. Terenul cu suprafata de 379,00 mp - arabil, nr.cad. 37262, nr. CF 37262 – anexa 3;
4. Terenul cu suprafata de 418,00 mp - arabil, nr.cad. 37261, nr. CF 37261 – anexa 4;
5. Terenul cu suprafata de 2790,00 mp - drum, nr.cad. 37261, nr. CF 37261 – anexa 5;
6. Terenul cu suprafata de 55,00 mp - pasune, nr.cad. 38117, nr. CF 38117– anexa 6;
7. Terenul cu suprafata de 381,00 mp - pasune, nr.cad. 38129, nr. CF 38129 – anexa 7;
8. Terenul cu suprafata de 772,00 mp - pasune, nr.cad. 38125, nr. CF 38125 – anexa 8;
9. Terenul cu suprafata de 662,00 mp - pasune, nr.cad. 38118, nr. CF 38118– anexa 9;
10. Terenul cu suprafata de 24,00 mp - pasune, nr.cad. 38115, nr. CF 38115 – anexa 10;
11. Terenul cu suprafata de 7,00 mp - pasune, nr.cad. 38122, nr. CF 38122 – anexa 11;
12. Terenul cu suprafata de 590,00 mp - pasune, nr.cad. 38149, nr. CF 38149– anexa 12.

(2) Anexele nr. 1,2,3,4,5,6,7,8,9,10,11si 12 fac parte integranta din prezenta hotarare.

Art. 2 - Se aprobă trecerea din domeniul privat al U.A.T. Oraș Brezoi în domeniul public al U.A.T. Oraș Brezoi a terenurilor prevazute la art. 1, situate în intravilanul si extravilanul orașului Brezoi, județul Vâlcea cu destinatia - drum.

Art. 3. – Se aproba modificarea anexei nr. 1 la HCL nr. 43 din 30 martie 2023 – Aprobarea inventarului bunurilor imobile apartinand domeniului privat al U.A.T. oras Brezoi, cu modificarile si completarile ulterioare, in sensul ca se abroga pozitiile nr. 68, 87, 94,95,96,97,98,99,100, asa cum se regaseste in anexa la prezenta hotarare.

Art. 4. – Inventarul bunurilor care apartin domeniului public al orașului, aprobat prin H.C.L. 50/1999, cu modificarile si completarile ulterioare, se va completa cu imobilele – terenuri prevazute la art. 1:

Nr. crt.		Suprafata (mp)	Nr. CAD	Nr. CF	Valoare
1	teren	4642	37259	37259	72.968,53
2	teren		37257	37257	
3	teren		37262	37262	
4	teren		37261	37261	
5	teren	2790	37261	37261	213.781,80
6	teren	55	38117	38117	864,56

7	teren	381	38129	38129	5.989,02
8	teren	772	38125	38125	12.135,22
9	teren	662	38118	38118	10.406,11
10	teren	24	38115	38115	377,26
11	teren	7	38122	38122	110,03
12	teren	590	38149	38149	9.274,33

Art.5: Se imputerniceste primarul orasului Brezoi pentru declansarea procedurii prevazuta la art. 289 din OUG nr.57/2019 privind Codul Administrativ, cu modificarile si completarile ulterioare.


Art.6: Primarul orasului Brezoi va urmari ducerea la indeplinire a prevederilor prezentei hotarari.

Art.7: Prezenta hotarare se va publica pe pagina web www.primariabrezoi.ro si se va comunica Institutiei Prefectului-Judetului Valcea, Primarului orasului Brezoi si Compartimentului Urbanism.

Brezoi, 23.04.2024

INITIATOR

Primar,
Schell Robert



Avizat pentru legalitate
Secretar general,
Popescu Maria Ramona



INTOCMIT,
Compartiment Urbanism
Miu Victorita



REFERAT DE APROBARE

La proiect de hotarare privind trecerea din domeniul privat în domeniul public al UAT Oraș Brezoi a unor terenuri aferente proiectului CONSTRUIRE DRUM DE LEGATURA BREZOI-DRAGANESTI

În vederea derulării proiectului **CONSTRUIRE DRUM DE LEGATURA BREZOI-DRAGANESTI**, se propune trecerea din domeniul privat în domeniul public al U.A.T. Brezoi a următoarelor terenurilor care se regăsesc în lista de inventar – terenuri domeniul privat pozițiile nr. 68 (patru terenuri: anexele nr. 1,2,3,4), 87,94,95,96,97,98,99,100 în anexa nr. 1 la HCL nr.43 din 30.03.2023 privind aprobarea inventarului bunurilor imobile aparținând domeniului privat al U.A.T. Brezoi, cu modificările și completările ulterioare:

1. Terenul cu suprafață de 2251,00 mp - arabil, nr.cad. 37259, nr. CF 37259 – anexa 1;
2. Terenul cu suprafață de 1594,00 mp - arabil, nr.cad. 37257, nr. CF 37257 – anexa 2;
3. Terenul cu suprafață de 379,00 mp - arabil, nr.cad. 37262, nr. CF 37262 – anexa 3;
4. Terenul cu suprafață de 418,00 mp - arabil, nr.cad. 37261, nr. CF 37261 – anexa 4;
5. Terenul cu suprafață de 2790,00 mp - drum, nr.cad. 37261, nr. CF 37261 – anexa 5;
6. Terenul cu suprafață de 55,00 mp - pasune, nr.cad. 38117, nr. CF 38117– anexa 6;
7. Terenul cu suprafață de 381,00 mp - pasune, nr.cad. 38129, nr. CF 38129 – anexa 7;
8. Terenul cu suprafață de 772,00 mp - pasune, nr.cad. 38125, nr. CF 38125 – anexa 8;
9. Terenul cu suprafață de 662,00 mp - pasune, nr.cad. 38118, nr. CF 38118– anexa 9;
10. Terenul cu suprafață de 24,00 mp - pasune, nr.cad. 38115, nr. CF 38115 – anexa 10;
11. Terenul cu suprafață de 7,00 mp - pasune, nr.cad. 38122, nr. CF 38122 – anexa 11;
12. Terenul cu suprafață de 590,00 mp - pasune, nr.cad. 38149, nr. CF 38149– anexa 12.

Aceasta trecere din domeniul privat in domeniul public este imperios necesara in vederea intregirii traseului drumului ce face legatura intre orasul Brezoi si satul Draganesti, prin alipirea acestor terenuri cu terenurile expropriate in acest scop.

Anexa nr. 1 la HCL nr. 43 din 30 martie 2023 – Aprobarea inventarului bunurilor imobile apartinand domeniului privat al U.A.T. oras Brezoi, cu modificarile si completarile ulterioare, se modifica, in sensul ca se abroga pozitiile nr. 68, 87, 94,95,96,97,98,99,100.


Inventarul bunurilor care apartin domeniului public al oraşului, aprobat prin H.C.L. 50/1999, cu modificarile si completarile ulterioare, se va completa cu imobilele – terenuri prevazute la art. 1, astfel:

Nr. crt.		Suprafata (mp)	Nr. CAD	Nr. CF	Valoare
1	teren	4642	37259	37259	72.968,53
2	teren		37257	37257	
3	teren		37262	37262	
4	teren		37261	37261	
5	teren	2790	37261	37261	213.781,80
6	teren	55	38117	38117	864,56
7	teren	381	38129	38129	5.989,02
8	teren	772	38125	38125	12.135,22
9	teren	662	38118	38118	10.406,11
10	teren	24	38115	38115	377,26
11	teren	7	38122	38122	110,03
12	teren	590	38149	38149	9.274,33

Terenurile prezentate mai sus sunt situate in intravilanul si extravilanul orasului Brezoi, terenuri pentru care nu au fost identificate in evidentele Primariei Brezoi cereri sau hotarari judecatoresti formulate sau pronuntate in baza legilor fondului funciar .

Avand in vedere cele prezentate propun Consiliului Local aprobarea proiectului de hotarare.

Primar,
Robert Adrian Schell



RAPORT DE SPECIALITATE

La proiect de hotarare privind trecerea din domeniul privat în domeniul public al UAT Oraș Brezoi a unor terenuri aferente proiectului CONSTRUIRE DRUM DE LEGATURA BREZOI-DRAGANESTI

În vederea derulării proiectului **CONSTRUIRE DRUM DE LEGATURA BREZOI-DRAGANESTI**, se propune trecerea din domeniul privat în domeniul public al U.A.T. Brezoi a următoarelor terenurilor care se regăsesc în lista de inventar – terenuri domeniul privat pozițiile nr. 68 (patru terenuri: anexele nr. 1,2,3,4), 87,94,95,96,97,98,99,100 în anexa nr. 1 la HCL nr.43 din 30.03.2023 privind aprobarea inventarului bunurilor imobile aparținând domeniului privat al U.A.T. Brezoi, cu modificările și completările ulterioare:

1. Terenul cu suprafața de 2251,00 mp - arabil, nr.cad. 37259, nr. CF 37259 – anexa 1;
2. Terenul cu suprafața de 1594,00 mp - arabil, nr.cad. 37257, nr. CF 37257 – anexa 2;
3. Terenul cu suprafața de 379,00 mp - arabil, nr.cad. 37262, nr. CF 37262 – anexa 3;
4. Terenul cu suprafața de 418,00 mp - arabil, nr.cad. 37261, nr. CF 37261 – anexa 4;
5. Terenul cu suprafața de 2790,00 mp - drum, nr.cad. 37261, nr. CF 37261 – anexa 5;
6. Terenul cu suprafața de 55,00 mp - pasune, nr.cad. 38117, nr. CF 38117– anexa 6;
7. Terenul cu suprafața de 381,00 mp - pasune, nr.cad. 38129, nr. CF 38129 – anexa 7;
8. Terenul cu suprafața de 772,00 mp - pasune, nr.cad. 38125, nr. CF 38125 – anexa 8;
9. Terenul cu suprafața de 662,00 mp - pasune, nr.cad. 38118, nr. CF 38118– anexa 9;
10. Terenul cu suprafața de 24,00 mp - pasune, nr.cad. 38115, nr. CF 38115 – anexa 10;
11. Terenul cu suprafața de 7,00 mp - pasune, nr.cad. 38122, nr. CF 38122 – anexa 11;
12. Terenul cu suprafața de 590,00 mp - pasune, nr.cad. 38149, nr. CF 38149– anexa 12.

Aceasta trecere din domeniul privat in domeniul public este imperios necesara in vederea intregirii traseului drumului ce face legatura intre orasul Brezoi si satul Draganesti, prin alipirea acestor terenuri cu terenurile expropriate in acest scop.

Anexa nr. 1 la HCL nr. 43 din 30 martie 2023 – Aprobarea inventarului bunurilor imobile apartinand domeniului privat al U.A.T. oras Brezoi, cu modificarile si completarile ulterioare, se modifica, in sensul ca se abroga pozitiile nr. 68, 87, 94,95,96,97,98,99,100.

Inventarul bunurilor care apartin domeniului public al oraşului, aprobat prin H.C.L. 50/1999, cu modificarile si completarile ulterioare, se va completa cu imobilele – terenuri prevazute la art. 1, astfel:

Nr. crt.		Suprafata (mp)	Nr. CAD	Nr. CF	Valoare
1	teren	4642	37259	37259	72.968,53
2	teren		37257	37257	
3	teren		37262	37262	
4	teren		37261	37261	
5	teren	2790	37261	37261	213.781,80
6	teren	55	38117	38117	864,56
7	teren	381	38129	38129	5.989,02
8	teren	772	38125	38125	12.135,22
9	teren	662	38118	38118	10.406,11
10	teren	24	38115	38115	377,26
11	teren	7	38122	38122	110,03
12	teren	590	38149	38149	9.274,33

Terenurile prezentate mai sus sunt situate in intravilanul si extravilanul orasului Brezoi, terenuri pentru care nu au fost identificate in evidentele Primariei Brezoi cereri sau hotarari judecatoresti formulate sau pronuntate in baza legilor fondului funciar .

În conformitate cu prevederile art. 129, alin (2), lit. b) și c) și art. 296 alin (2) din O.U.G. 57/2019 privind Codul Administrativ, cu modificările și completările ulterioare;

ART. 129

Atribuțiile consiliului local

(1) Consiliul local are inițiativă și hotărăște, în condițiile legii, în toate problemele de interes local, cu excepția celor care sunt date prin lege în competența altor autorități ale administrației publice locale sau centrale.

(2) Consiliul local exercită următoarele categorii de atribuții:

a) atribuții privind unitatea administrativ-teritorială, organizarea proprie, precum și organizarea și funcționarea aparatului de specialitate al primarului, ale instituțiilor publice de interes local și ale societăților și regiilor autonome de interes local;

b) atribuții privind dezvoltarea economico-socială și de mediu a comunei, orașului sau municipiului;

c) atribuții privind administrarea domeniului public și privat al comunei, orașului sau municipiului;

În temeiul art. 139, alin. (3), lit.g) și art.196 alin.(1) lit.a din O.U.G. 57/2019 privind Codul Administrativ, cu modificările și completările ulterioare:

ART. 139

Adoptarea hotărârilor consiliului local

(3) Se adoptă cu majoritatea absolută prevăzută la art. 5 lit. cc) a consilierilor locali în funcție următoarele hotărâri ale consiliului local:

g) hotărârile privind administrarea patrimoniului;

ART. 196

Tipurile de acte administrative

(1) În exercitarea atribuțiilor ce le revin, autoritățile administrației publice locale adoptă sau emit, după caz, acte administrative cu caracter normativ sau individual, după cum urmează:

a) consiliul local și consiliul județean adoptă hotărâri;

Avand in vedere ca propunerea se incadreaza in prevederile urbanistice si legislatiei in vigoare, propunem aprobarea proiectului de hotarare in forma prezentata de initiator .

COMP. URBANISM,
VICTORITA MIU



ANEXA NR. 1 LA HCL NR. 43 DIN 30.03.2023

LISTA DE INVENTARIERE
TERENURI DOMENIUL PRIVAT

DOMENIUL PRIVAT - 2022					TEREN		PRET /UM	
TERENURI INTRAVILANE	AMPLASAMENT	nr.inv.	UM	PIF	CANTIT.	REEV.,2020	VALOARE	
1 ZONA GARAJE	Zavoi	1,p,002	mp		268.00	76.6243	20,535.31	
2 ZONA GARAJE	Eroilor		mp		535.00	76.6243	40,994.00	
3 PARCARE CENTRU(AUTOBAZA)	STR. LOTRULUI	1,p,003	mp		8,290.00	76.6243	635,215.45	
4 ZONA PIATA(ANL)	STR. UNIRII	1,p,004	mp		2,138.02	76.6243	163,824.29	
5 GURA LOTRULUI	BUHAZ	1,p,005	mp		4,246.74	76.6243	325,403.48	
6 CARLIG II	DN 7	1,p,006	mp		1,300.00	76.6243	99,611.59	
7 CARLIG II	DN 8	1,p,007	mp		730.00	76.6243	55,935.74	
8 ZONA ZAVOI - DEP. FINAL	STR. EROILOR	1,p,007	mp		1,313.00	76.6243	100,607.71	
9 ZONA ZAVOI -SPRE LOTRU	STR. ZAVOI	1,p,008	mp		22.78	76.6243	1,745.50	
10 PARCARE CAMIN CULTURAL	SAT CALINESTI	1,p,010	mp		26.00	76.6243	1,992.23	
11 LOT IZARE	SRT.FAERICII	1,p,011	mp		63.43	76.6243	4,860.28	
12 GROAPA DESEURI MENAJERE	GURA LOTRULUI	1,p,012	mp		11,500.00	76.6243	881,179.45	
13 ZONA PEPINIERA	ZONA ZAVOI	1,p,013	mp		200.00	76.6243	15,324.86	
14 SPATIU VERDE	Zavoi si Doabra	1,p,014	mp		172.59	76.6243	13,224.59	
15 TEREN LOTIZARE	STR. FABRICII	1,p,015	mp		287.29	76.6243	22,013.40	
16 CABANA DE PIATRA	STR. FABRICII	1,p,016	mp		2,402.15	76.6243	184,063.06	
17 TEREN DEBUSARE	DEBUSARE	1,p,017	mp		831.94	76.6243	63,746.82	
18 PARCARE	GOLOTRENI	1,p,018	mp		160.00	76.6243	12,259.89	
19 teren rest notar/ drum acces ' psi	STR. EROILOR	1,p,019	mp		191.00	76.6243	14,635.24	
20 TEREN EXECUTOR	STR. EROILOR	1,p,020	mp		210.00	76.6243	16,091.10	
21 TEREN CAZINOU	STR. EROILOR	1,p,021	mp		2,615.52	76.6243	200,412.39	
22 TEREN DEPOZIT FINAL-CANAL	STR.EROILOR	1,p,022	mp		1,579.00	117.8805	186,133.31	
23 TEREN DEPOZIT FINAL	STR.EROILOR		mp		2,069.00	117.8805	243,894.75	
24 PARCARE UFET	STR.EROILOR	1,p,023	mp		200.00	76.6243	15,324.86	
25 BARIERA	STR FABRICII	1,p,024	mp		57.00	76.6243	4,367.59	
26 PASCOAIA	LUNCA CALULUI	1,p,025	mp		653.00	76.6243	50,035.67	
27 TEREN zone verzi(inv 2008)	brezoi intr	1,p,026	mp		4,400.00	76.6243	337,146.92	
28 TEREN INTRAVILAN	RJDE - FELEU	1,p,028	mp		168.00	78.3847	13,168.63	
29 TEREN INTRAVILAN	FABRICII	1,p,029	mp		809.00	76.6243	61,989.06	
30 TEREN ANL	EROILOR	1,p,030	mp		1,603.48	98.8437	158,493.90	
31 TEREN ZONA CENTRU BL	UNIRII	1,p,031	mp		1,773.44	76.6243	135,888.60	
32 TEREN ZONA CENTRU BL	UNIRII	1,p,031	mp		73.00	76.6243	5,593.57	
33 TEREN ZONA CENTRU BL	UNIRII	1,p,031	mp		2,463.41	76.6243	188,757.07	

34	TEREN	CLUBULUI	1,p,033	mp		177.00	76.6243	13,562.50
35	TEREN	CLUBULUI	1,p,034	mp		453.22	76.6243	34,727.67
36	TEREN CIMITIR	PANDURI		mp		415.00	60.8363	25,247.06
37	TEREN	GURA LOTRULUI		mp		5,447.00	76.6243	417,372.56
38	TEREN	GARA BLOCURI		mp		558.00	76.6243	42,756.36
39	TEREN	EROILOR		mp		985.00	76.6243	75,474.94
40	TEREN	UNIRII		mp		77.00	76.6243	5,900.07
41	TEREN	STR. COZIA		mp		500.00	76.6243	38,312.15
42	TEREN	GOLOTRENI		mp		26.00	76.6243	1,992.23
43	TEREN	PASCOAIA		mp		192.00	76.6243	14,711.87
44	TEREN	DANEASA		mp		300.00	76.6243	22,987.29
45	TEREN (DIN PUBLIC-CALE FERATA	EROILOR		mp		8,014.00	62.0404	497,191.77
46	TEREN	BAZA SPORTIVA		mp		608.00	76.6243	46,587.57
47	TEREN (TALVAC)	PASCOAIA		mp		390.00	76.6243	29,883.48
48	TEREN (GARA)	VARATICA		mp		610.00	76.6243	46,740.82
49	TEREN	GOLOTRENI (STR.PINULUI)		mp		1,429.00	75.2639	107,552.11
50	TEREN	VASILATU (STR.BACANILOR)		mp		2,551.00	77.8602	198,621.37
51	TEREN	VASILATU (STR.VADULUI)		mp		1,780.00	75.2638	133,969.56
52	TEREN	EROILOR-GURA LOTRLUI		mp		2,000.00	76.6234	153,246.80
53	TEREN	PISTE BICICLETA		mp		27,959.00	75.2695	2,104,459.95
54	TEREN	GARAJE UNIRII-ANABELA		mp		4,300.00	75.2695	323,658.85
55	TEREN	PARCARE POSTA		mp		550.00	75.2695	41,398.23
56	TEREN	GOLOTRENI-DRUM VECHI		mp		6,000.00	75.2695	451,617.00
57	TEREN BAZA	BAZA SPORTIVA		MP		3,088.00	61.909	191,174.99
58	TEREN DRUM LEGATURA STR. LOTRULUI	DOABRA		MP		670.00	74.3848	49,837.84
59	TEREN	CALINESTI (CIMITIRUL EROILOR)		MP		1,079.00	36.2799	39,146.01
60	TEREN	CALEA EROILOR, NR. 1		MP	2019	722.00	76.6244	55,322.82
61	TEREN	CARPATINA, NR. 19		MP	2019	269.00	76.6244	20,611.96
62	TEREN	CARPATINA, NR. 21		MP	2019	279.00	76.6244	21,378.21
63	TEREN	CALEA EROILOR, PROPR.-TROTUAR		MP	2019	22,741.70	76.6234	1,742,546.38
64	TEREN	VULTUREASA- TROTUAR		MP	2019	10,514.00	76.8202	807,687.58
65	TEREN	VALEA OLTULUI		MP	2019	4,645.00	76.6234	355,915.69
66	TEREN	LUNCANILOR, NR. 21		MP	2020	600.00	76.6234	45,974.04
67	TEREN	STR. SALCIEI, NR. 4A		MP	2020	332.00	76.6242	25,439.23
68								
69	TEREN	STR. UNIRII, NR.8, BLOC M9		MP	2020	911.00	76.6243	69,804.74
70	TEREN	STR. FABRICII, NR.6. IMOBIL		MP	2020	2,830.00	76.6243	216,846.77
71	TEREN	ZONA CENTRALA - PISTA (LA POD)		MP	2021	794.00	68.6452	54,504.29
72	TEREN (pt statie alimentare autot. Electrice)	VULTUREASA, STR. CIRESULUI, NR. 84,		MP	2021	809.00	69.8808	56,533.57
73	TEREN (vecinatate parau Valea Satului)	VULTUREASA, STR. CIRESULUI, NR. 2,		MP	2021	786.00	69.8808	54,926.31

74	TEREN (statie de pompe-canalizare)	VULTUREASA, STR. CIRESJULUI, NR. 4,	MP	2021	123.00	69.8807	8,595.33
75	TEREN (malul raului Olt - DN7)	STR. VALEA OLTULUI, NR.19, PUNCT "CARLIGUL MARE"	MP	2021	2,250.00	69.8808	157,231.80
76	TEREN (totem)	STR. EROIILOR-GURA LOTRULUI	MP	2021	232.00	69.4921	16,122.17
77	TEREN CALINESTI	CALINESTI (CAD 37470)	MP	2022	204.00	76.6243	15,631.36
78	TEREN PISTA PASCOAIA	PASCOAIA, MAL STANG LOTRU	MP	2022	9,133.74	68.6400	626,939.91
79	TEREN IMOBILE	CALEA EROIILOR 163	MP	2022	3,010.00	76.6243	230,639.14
80	TEREN	MAL STANG OLT	MP	2022	1,198.00	69.8808	83,717.20
81	TEREN PISTA PASCOAIA	PASCOAIA, MAL DREPT LOTRU	MP	2022	32,000.00	68.6399	2,196,476.80
82	TEREN	FABRICII	mp	2009	266.00	76.6243	20,382.06
83	TEREN - din concesiuni	EROIILOR	mp	2022	16.00	76.6244	1,225.99
84	TEREN - din concesiuni	MINIERA	MP	2022	19.00	76.6244	1,455.86
85	TEREN	FABRICII	MP	1997	300.00	76.4791	22,943.73
86	TEREN	FABRICII	MP		1,490.00	76.6243	114,170.21
87							
88	TEREN	SAT PASCOAIA	MP		2,921.00	76.6243	223,819.58
89	TEREN	STR. MESTEACANULUI	MP		807.00	76.6243	61,835.81
90	TEREN	SAT DRAGANESTI	MP		828.00	36.1891	29,964.57
91	TEREN	SAT VALEA LUI STAN	MP		125+118(dif. din masuratori)	36.1892	4,523.65
92	TEREN	STR. CALEA EROIILOR	MP		326.00	76.6244	24,979.55
93	TEREN	STR. BACANILOR	MP		1,956.00	36.1892	70,786.08
94							
95							
96							
97							
98							
99							
100							
101	TEREN	sat Pascoaia	mp		983.00	76.6243	75,321.69
102	TEREN	str. Calea Eroilor (canal)	mp		212.00	76.6234	16,244.16
103	TEREN	str. Carpatina	mp		282.00	76.6244	21,608.08
104	TEREN	str. Lotrului	mp		306.00	76.6243	23,447.04
105	TEREN	SAT PASCOAIA	mp		3,104.00	76.6243	237,841.83
106	TEREN	PASCOAIA, MAL STANG LOTRU	mp		9,646.00	68.6400	662,101.44
	TOTAL				241,355.45		17,858,097.97

Comp. Urbanis
Nu